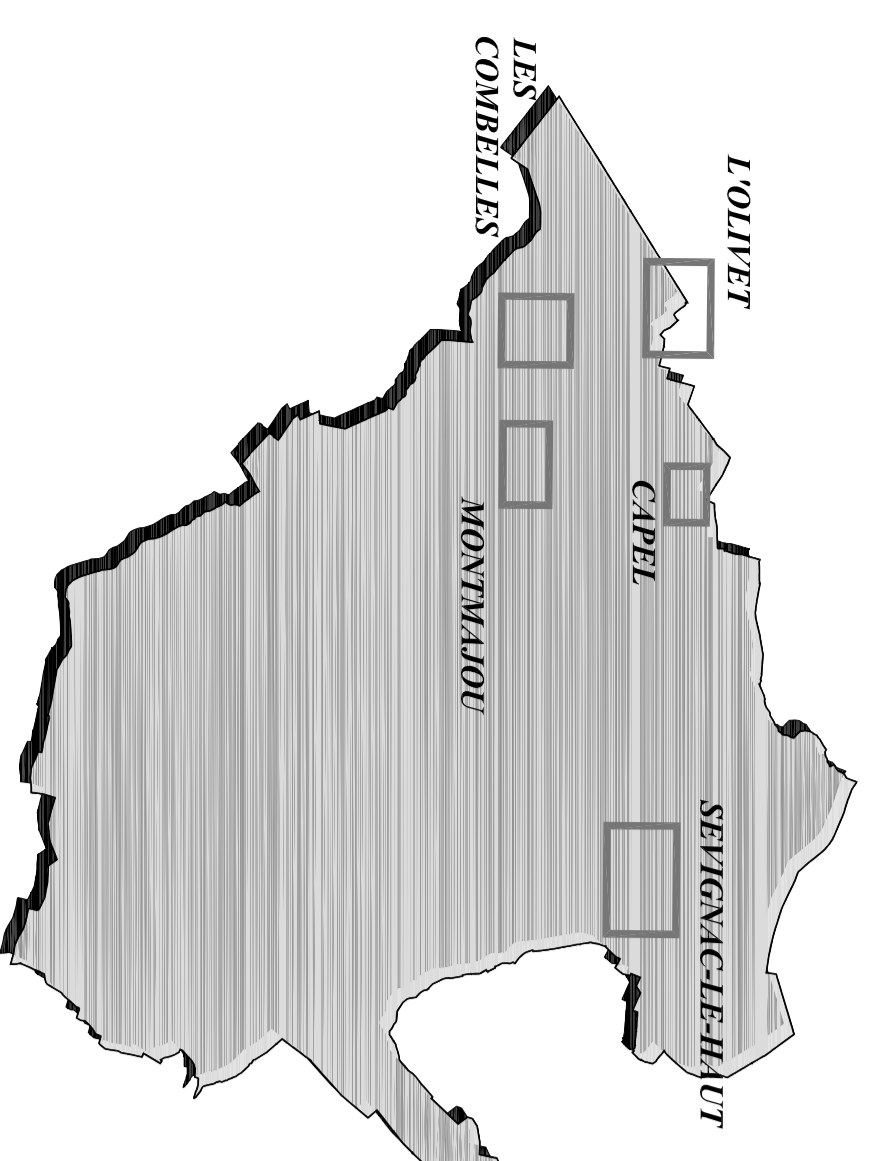




REVISION DU PLAN LOCAL D'URBANISME







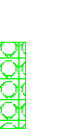










Pièce 3.3 Plan de zonage - ECARTS
Echelle : 1/2000ème

Imprimé en août 2011
BUREAU D'ETUDE D'URBANISME
21 rue de la République
35000 RENNES
02 99 58 00 00
www.urbanisme-rennes.fr

n° dossier : 09_5420

PRESCRIPTIONS EDICTEES PAR LE PLU :

-  limite de zone
-  emplacement réservé
-  section de route où la création d'accès nouveaux est interdite
-  principe de liaison routière
-  obligation de planter
-  zone inondable Rouge Naturelle "R" (voir le PGRI approuvé le 14/05/2002)
-  espace boisé à créer ou à conserver
-  Z.N.I.E.F. : nouvelle génération
-  site archéologique
-  périmètre autour de la station d'épuration
-  périmètre autour des bassins de décanation
-  déchetterie
-  décharge inerte
-  carrières
-  aire AOC

