



REVISION DU PLAN LOCAL D'URBANISME

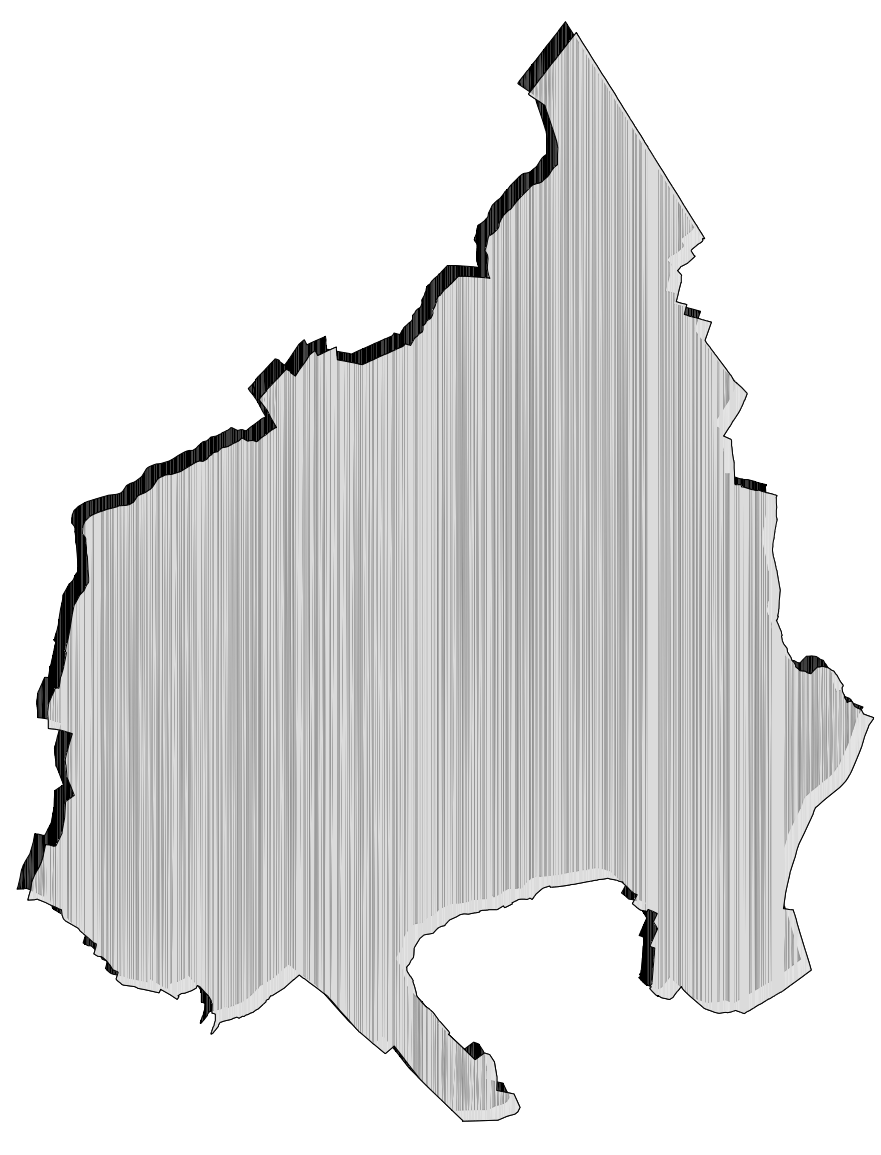


Planche 3.1 Plan de zonage


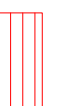





Echelle : 1/10000ème

Imprimé en août 2011

RELEVÉ DES PRESCRIPTIONS ILLUSTRÉES PAR LE PLU :

N° dossier : 09_3210

PRESCRIPTIONS EDICTÉES PAR LE PLU :

-  limite de zone
-  emplacement réservé
-  section de route ou la création d'accès nouveaux est interdite
-  principe de liaison routière
-  obligation de planter
-  zone inondable Rouge Naturelle "R" (voir le PPRi approuvé le 14/05/2002)
-  espace boisé à créer ou à conserver
-  ZNIEFF : nouvelle génération
-  site archéologique
-  périmètre autour de la station d'épuration
-  périmètre autour des bassins de décantation
-  déchetterie
-  décharge inertie
-  carrières
-  aire AOC

